

Ça vaut le détour...



• **La Halte** vous accueille avec ses tables de pique-nique sous abri. De là, vous découvrirez le jardin « du plaisir au savoir », représenté par des buis et ses chambres végétales identifiées.

• Prenez le temps de visiter **l'église**, consacrée à la Sainte-Vierge. Elle a fait l'objet d'importants travaux de restauration entre 2003 et 2004. La clé de l'église est à réclamer au **Café de Pays** du village, situé sur la boucle de randonnée.

Infos conseils

Le Pays Neufchâtelois

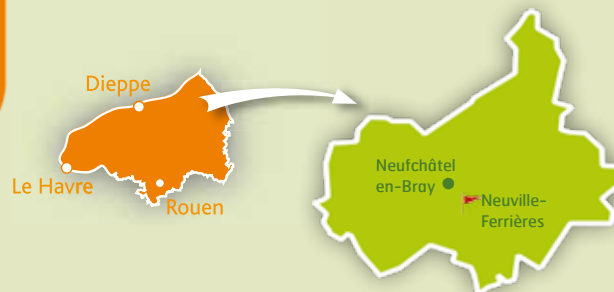
Randonner en Pays Neufchâtelois, c'est mieux comprendre nos paysages préservés, riches d'une flore et d'une faune exceptionnelles, notre bâti traditionnel composé de briques, torchis, colombages, ... Tout en vous promenant, vous apprécierez nos spécialités gourmandes (fromage neufchâtel A.O.P., cidre, pommeau et calvados A.O.C.) directement chez le producteur, ou dans nos commerces, ou sur le traditionnel marché du samedi matin à Neufchâtel-en-Bray.

Références cartes et guides

Carte IGN 1/25 000 n°21090. Autres circuits de randonnée et informations pratiques relatives aux lieux d'hébergement, de restauration et de visite disponibles auprès de l'office de tourisme.

Renseignements

Office de Tourisme du Pays Neufchâtelois
Tél. : 02.35.93.22.96
www.ot-pays-neufchatelois.fr



Départ : Neuville-Ferrières, Avenue Verte, PN73



Renseignements

Office de Tourisme du Pays Neufchâtelois
Tél. : 02.35.93.22.96
www.ot-pays-neufchatelois.fr

Document réalisé par l'Office de Tourisme du Pays Neufchâtelois en partenariat avec les communes concernées. Malgré tout le soin apporté à l'élaboration de ce dépliant, les informations peuvent varier avec le temps. Imprimé par nos soins.

Crédit Photo : Neuville-Ferrières, Pays Neufchâtelois

Pays de Bray

Le Pays Neufchâtelois

Randonnée en Pays Neufchâtelois



RANDONNÉE À PIED

Départ : Neuville-Ferrières

Circuit La Neuvillaise

5 Km - 1h15



Circuit La Neuveillaise

5 km - 1h15 environ

Départ : Neuville-Ferrières -
Avenue Verte, PN73

AVIS DU RANDONNEUR

Comme son nom l'indique, son histoire fut liée à l'exploitation du minéral de fer. En suivant le circuit balisé, vous découvrirez ses fermes fromagères.








1 Depuis le totem de départ **P** allez en face, par le lotissement Les Prés du Centre. Rejoignez la R.D. 117 que vous prenez sur la droite. Traversez la rivière la Béthune.

2 Au carrefour, continuez tout droit. Puis prenez à gauche quelques dizaines de mètres plus loin. Vous arrivez au hameau la Houpperie. Au niveau du calvaire, suivez le sentier pédagogique sur votre gauche.

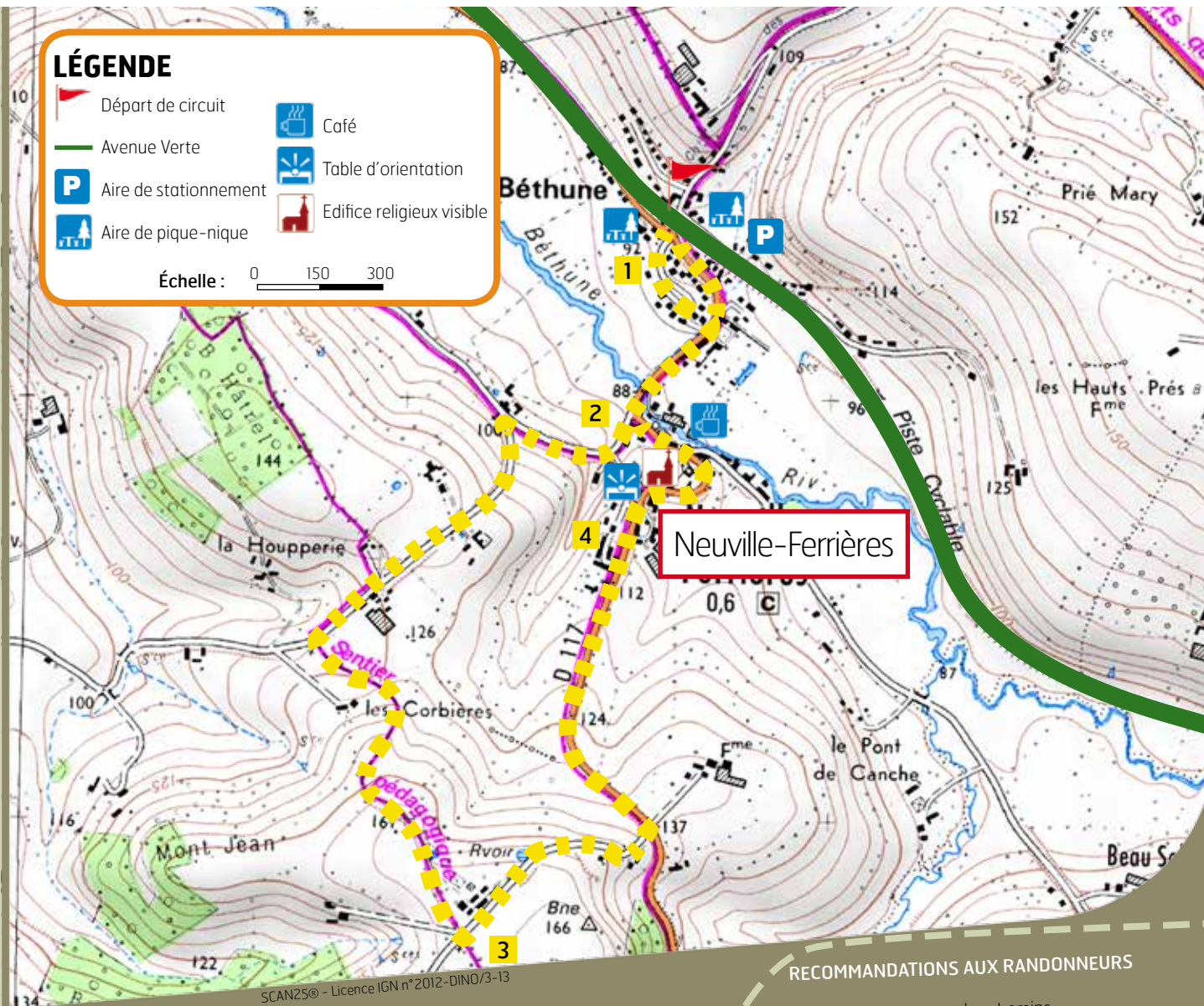
3 Quittez ce chemin pour prendre à gauche une voie communale qui vous amène sur la R.D.117 que vous prenez à gauche.

4 Rejoignez le centre du village de Neuville-Ferrières. En face de l'église, derrière le presbytère, vous découvrirez un panorama sur la Boutonnière du Pays de Bray illustré par une table d'orientation. Descendez par la sente fleurie sur la droite jusqu'à votre point de départ.

LÉGENDE





- | | |
|---|---|
|  Départ de circuit |  Café |
|  Avenue Verte |  Table d'orientation |
|  Aire de stationnement |  Edifice religieux visible |
|  Aire de pique-nique | |

Échelle : 0 150 300




SCAN25© - Licence IGN n°2012-DINO/3-13

Balisateur du circuit

-  Bonne direction
-  Tourner à gauche
-  Tourner à droite
-  Mauvaise direction

Le circuit est balisé en gris.
Pour une meilleure lisibilité, il est représenté en jaune sur la carte.

POUR TROUVER SON CHEMIN

Sur la carte, le drapeau  indique le point de départ, matérialisé sur le terrain par un totem où figurent les informations relatives au circuit. Pour parcourir ce circuit, suivez les marques de peinture et les balises de jalonnement de couleur grise.

RECOMMANDATIONS AUX RANDONNEURS

- Ne vous écartez pas des chemins
- Ne jetez rien, emportez vos déchets
- Tenez les chiens en laisse
- Ne pénétrez pas dans les propriétés privées
- Respectez la nature, les cultures, les animaux
- Pensez au travail des agriculteurs et des forestiers
- Attention aux croisements avec d'autres randonneurs (piétons, cavaliers, VTT)
- Respectez le code de la route
- En période de chasse, soyez prudents
- En forêt n'allumez pas de feu