

Ça vaut le détour...



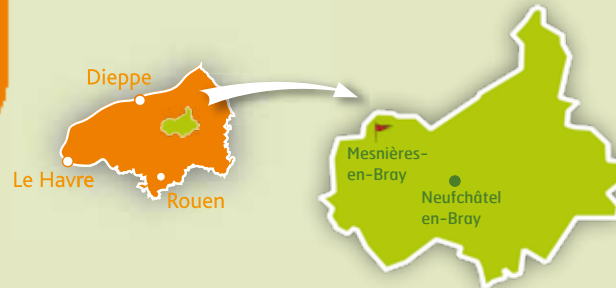
• **Le site de la colline St-Amador** est un Espace Naturel Sensible : la flore, la faune y sont protégées. On ne cueille pas, on ne prélève rien, on photographie. Dès le printemps, les floraisons se succèdent : les premières orchidées sauvages précèdent la phalangère... puis viendra le tour de la gentiane d'Allemagne. Le site est équipé d'une table d'orientation qui facilitera la lecture de paysage : l'extrémité nord-ouest de la célèbre boutonnière du Pays de Bray s'étale devant nous.

Infos conseils

Le Pays Neufchâtelois
Randonner en Pays Neufchâtelois, c'est mieux comprendre nos paysages préservés, riches d'une flore et d'une faune exceptionnelles, notre bâti traditionnel composé de brique, torchis, colombage, ... Tout en vous promenant, vous apprécierez nos spécialités gourmandes (fromage neufchâtel, cidre, pommeau, calvados) directement chez le producteur, ou dans nos commerces, ou sur le traditionnel marché du samedi matin à Neufchâtel-en-Bray.

Références cartes et guides
Carte IGN 1/25 000 n°20090T. Autres circuits de randonnée et informations pratiques relatives aux lieux d'hébergement, de restauration et de visite disponibles auprès de l'office de tourisme.

Renseignements
Office de Tourisme du Pays Neufchâtelois
Tél. : **02.35.93.22.96**
www.ot-pays-neufchatelois.fr



Départ : Mesnières-en-Bray, Avenue Verte, PN82



Renseignements
Office de Tourisme du Pays Neufchâtelois
Tél. : **02.35.93.22.96**
www.ot-pays-neufchatelois.fr

Document réalisé par l'Office de Tourisme du Pays Neufchâtelois en partenariat avec les communes concernées. Malgré tout le soin apporté à l'élaboration de ce dépliant, les informations peuvent varier avec le temps. Imprimé par nos soins.

Crédit Photo : D. Minel

Pays de Bray
Le Pays Neufchâtelois

Randonnée en Pays Neufchâtelois



RANDONNÉE À PIED

Départ : Mesnières-en-Bray

Circuit Les Dessus de Mesnières

5,5 Km - 1h20



Circuit Les Dessus de Mesnières

5,5 km - 1h20 environ

Départ : Mesnières-en-Bray -
Avenue Verte PN82

AVIS DU RANDONNEUR

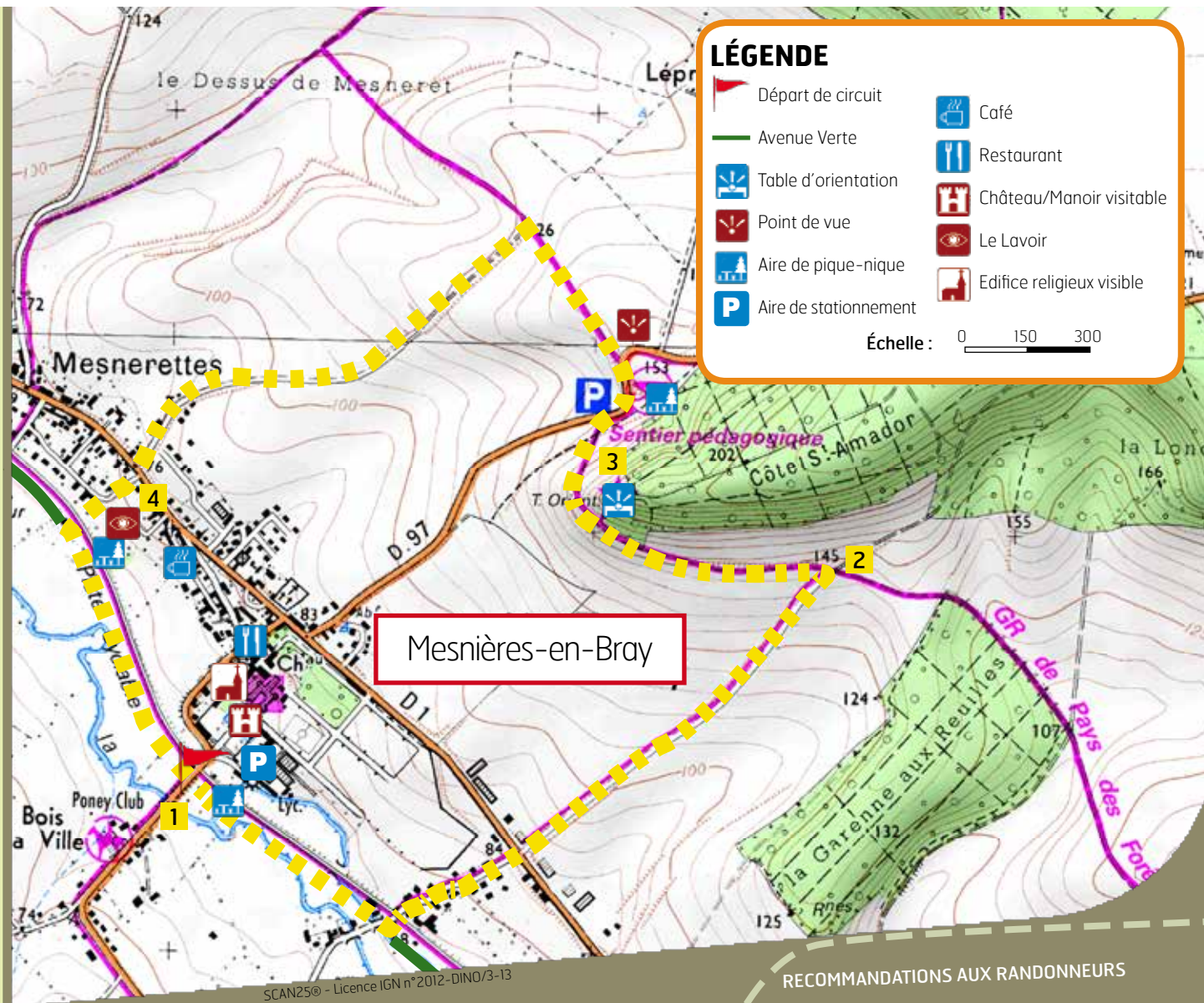
Sur le même circuit : le jardin de la gare, le jardin des Dames, le monument à l'amoureux inconnu, le castelet du petit photographe, un petit patrimoine restauré... Et un patrimoine exceptionnel avec le Château Renaissance de Mesnières. Le village fleuri est labellisé « 3 fleurs ».

1 Devant le totem, **P** prenez à gauche en empruntant l'Avenue Verte sur environ 500m. Au PN 81, prenez à gauche par la voie communale et traversez la route départementale 1 pour aller emprunter un chemin rural qui s'élève vers La Côte St Amador.

2 A la première croisée de chemins, prenez à gauche : en suivant pratiquement une courbe de niveau, la promenade devient plus aisée. Vous arrivez sur le Site de la colline St Amador : Espace Naturel Sensible avec table d'orientation (voir encart Ça vaut le détour).

3 Le chemin redescend et passe près de l'aire de pique-nique. Traversez, prenez à droite et longez sur quelques dizaines de mètres la RD 97. Puis prenez le chemin rural sur votre gauche. Prenez encore à gauche après environ 500m. Le chemin vous ramène au centre du village et rejoint la RD 1.

4 Prenez à gauche et pratiquement aussitôt à droite pour vous engager dans le chemin de la Fontaine aux Dames. Vous traversez le jardin des Dames avec son lavoir et son monument en céramique. Sur l'Avenue Verte, prenez à gauche pour rejoindre votre point de Départ.




SCAN25© - Licence IGN n°2012-DINO/3-13

Balisateur du circuit

- Bonne direction
- Tourner à gauche
- Tourner à droite
- ✗ Mauvaise direction

Le circuit est balisé en gris.
Pour une meilleure lisibilité, il est représenté en jaune sur la carte.

POUR TROUVER SON CHEMIN

Sur la carte, le drapeau  indique le point de départ, matérialisé sur le terrain par un totem où figurent les informations relatives au circuit. Pour parcourir ce circuit, suivez les marques de peinture et les balises de jalonnement de couleur grise.

RECOMMANDATIONS AUX RANDONNEURS

- Ne vous écartez pas des chemins
- Ne jetez rien, emportez vos déchets
- Tenez les chiens en laisse
- Ne pénétrez pas dans les propriétés privées
- Respectez la nature, les cultures, les animaux
- Pensez au travail des agriculteurs et des forestiers
- Attention aux croisements avec d'autres randonneurs (piétons, cavaliers, VTT)
- En période de chasse, soyez prudents
- En forêt n'allumez pas de feu