

Ça vaut le détour...



• **La ferme de la Vallée Haute**, située rue du Bois de la Vigne vous accueille du lundi au jeudi de 9H à 13H, ou sur rendez-vous à prendre auprès de Véronique Martin au 06.70.05.47.99.

• **L'élevage «le Mérens au Bois de la Vigne»** vous propose la découverte du cheval de Mérens venu tout droit de l'Ariège, berceau de la race. Leur pouliche, Ariège du Bocage, championne nationale espoir 2013 et championne nationale des 3 ans montés vous attend avec toute sa petite famille. Contact : Brigitte et Robert Bouche 6 bis rue du Bois de la Vigne 76270 Graval. Prendre RDV au 06.29.55.73.36.

Infos conseils

Le Pays Neufchâtelois

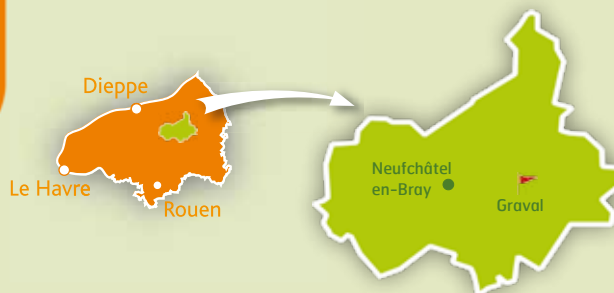
Randonner en Pays Neufchâtelois, c'est mieux comprendre nos paysages préservés, riches d'une flore et d'une faune exceptionnelles, notre bâti traditionnel composé de briques, torchis, colombages, ... Tout en vous promenant, vous apprécierez nos spécialités gourmandes (fromage neufchâtel A.O.P., cidre, pommeau et calvados A.O.C.) directement chez le producteur, ou dans nos commerces, ou sur le traditionnel marché du samedi matin à Neufchâtel-en-Bray.

Références cartes et guides

Carte IGN 1/25 000 n°21090. Autres circuits de randonnée et informations pratiques relatives aux lieux d'hébergement, de restauration et de visite disponibles auprès de l'office de tourisme.

Renseignements

Office de Tourisme du Pays Neufchâtelois
Tél. : 02.35.93.22.96
www.ot-pays-neufchatelois.fr



Départ : Graval, Mairie



Renseignements

Office de Tourisme du Pays Neufchâtelois
Tél. : 02.35.93.22.96
www.ot-pays-neufchatelois.fr

Document réalisé par l'Office de Tourisme du Pays Neufchâtelois en partenariat avec les communes concernées. Malgré tout le soin apporté à l'élaboration de ce dépliant, les informations peuvent varier avec le temps. Imprimé par nos soins.

Crédit Photo : L.Desreumaux

Pays de Bray

Le Pays Neufchâtelois

Randonnée en Pays Neufchâtelois



RANDONNÉE À PIED

Départ : Graval

Circuit Du Bois de la Vigne

5 Km - 1h15




Circuit du Bois de la Vigne

5 km - 1h15 environ



Départ : Graval - Mairie


AVIS DU RANDONNEUR

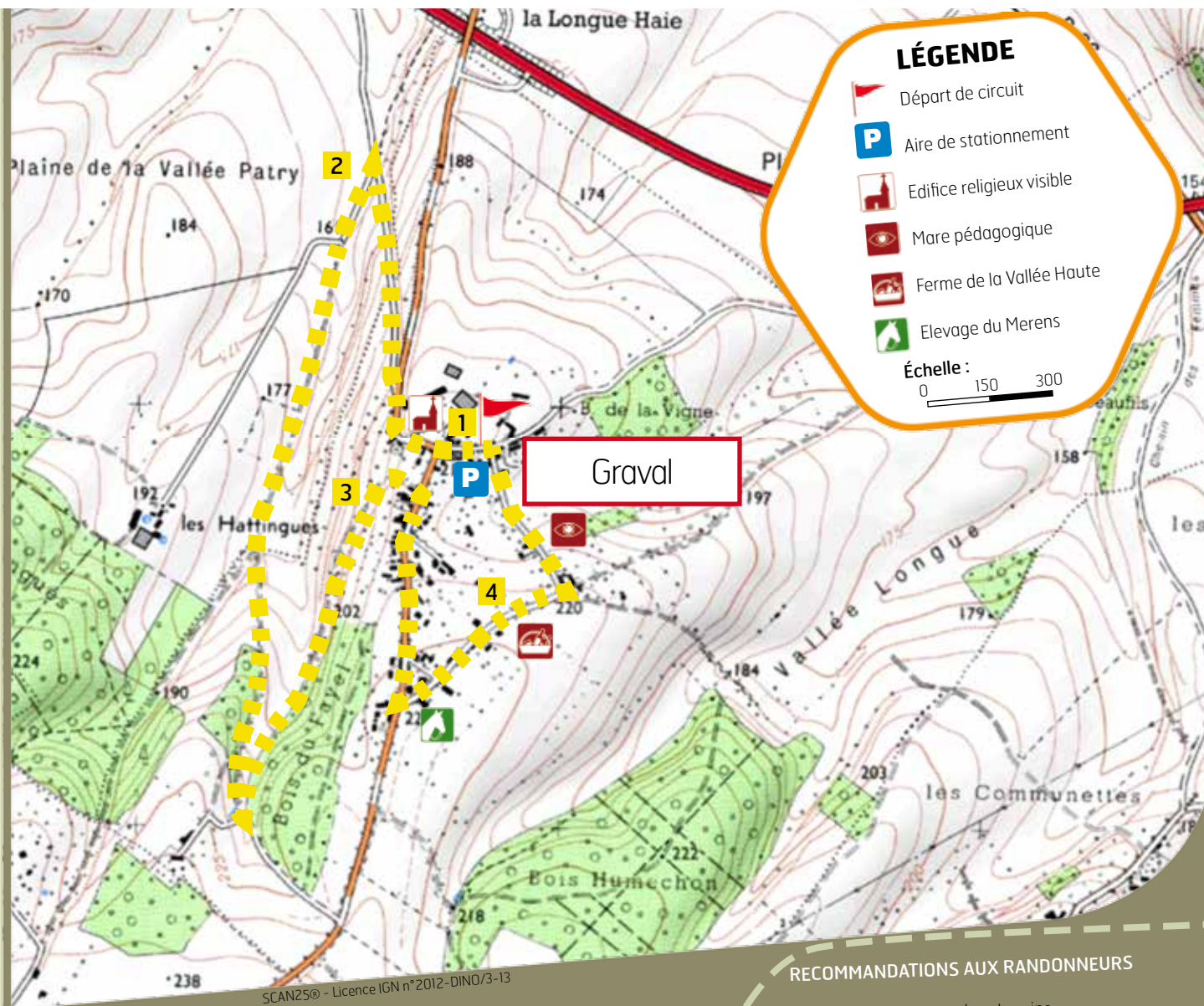
Agréable parcours entre village et campagne à découvrir entre amis ou en famille. Pour le bonheur des amoureux de la nature, vous apercevrez des chevaux et pourrez découvrir des produits du terroir.

1 Depuis la mairie **P** allez vers l'église  et poursuivez sur la RD7. Un peu plus bas, à la fourche, prenez sur votre gauche le chemin des Monts Blancs (emprunté par les véhicules). En bas de la descente prenez à gauche dans le virage en épingle à cheveux pour suivre le chemin des Hattingues.

2 Poursuivez sur le chemin des Hattingues. Vous arrivez à un croisement de chemins dans une courbe. Quittez le chemin des Hattingues pour prendre à gauche. Le chemin se divise à nouveau en deux, prenez de nouveau sur la gauche. Au bout de ce chemin, vous tournez 2 fois à gauche pour aller longer le chemin du Bois du Fayel.

3 A la sortie du chemin du Bois du Fayel, prenez à droite route de Fayelle. Suivez le trottoir puis le bord de route jusqu'à la rue du Bois de la Vigne (2ème route à gauche). Vous passez devant l'élevage de chevaux de Merens  (visite sur rendez-vous) puis la ferme de la Vallée Haute  qui produit le fromage de Graval.

4 A hauteur de la ferme de la Vallée Haute, reprenez sur votre gauche la descente qui vous mène à la mare communale.  Remontez la rue et tournez à nouveau à gauche, pour retrouver votre point de départ devant la mairie.






LÉGENDE

-  Départ de circuit
-  Aire de stationnement
-  Edifice religieux visible
-  Mare pédagogique
-  Ferme de la Vallée Haute
-  Elevage du Merens


Échelle :
0 150 300

Balisage du circuit

-  Bonne direction
-  Tourner à gauche
-  Tourner à droite
-  Mauvaise direction

Le circuit est balisé en gris.
Pour une meilleure lisibilité, il est représenté en jaune sur la carte.

POUR TROUVER SON CHEMIN

Sur la carte, le drapeau  indique le point de départ, matérialisé sur le terrain par un totem où figurent les informations relatives au circuit. Pour parcourir ce circuit, suivez les marques de peinture et les balises de jalonnement de couleur grise.

RECOMMANDATIONS AUX RANDONNEURS

- Ne vous écartez pas des chemins
- Ne jetez rien, emportez vos déchets
- Tenez les chiens en laisse
- Ne pénétrez pas dans les propriétés privées
- Respectez la nature, les cultures, les animaux
- Pensez au travail des agriculteurs et des forestiers
- Attention aux croisements avec d'autres randonneurs (piétons, cavaliers, VTT)
- Respectez le code de la route
- En période de chasse, soyez prudents
- En forêt n'allumez pas de feu