

Ça vaut le détour...

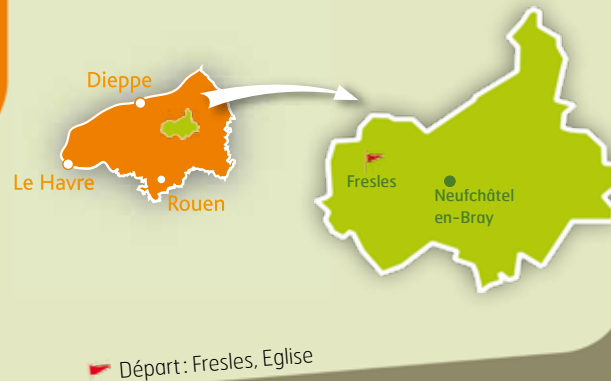


Infos conseils

Le Pays Neufchâtelois
Randonner en Pays Neufchâtelois, c'est mieux comprendre nos paysages préservés, riches d'une flore et d'une faune exceptionnelles, notre bâti traditionnel composé de briques, torchis, colombages, ... Tout en vous promenant, vous apprécierez nos spécialités gourmandes (fromage neufchâtel A.O.P., cidre, pommeau et calvados A.O.C.) directement chez le producteur, ou dans nos commerces, ou sur le traditionnel marché du samedi matin à Neufchâtel-en-Bray.

Références cartes et guides
Carte IGN 1/25 000 n°20090T. Autres circuits de randonnée et informations pratiques relatives aux lieux d'hébergement, de restauration et de visite disponibles auprès de l'office de tourisme.

Renseignements
Office de Tourisme du Pays Neufchâtelois
Tél. : 02.35.93.22.96
www.ot-pays-neufchatelois.fr



Randonnée en Pays Neufchâtelois

Pays de Bray
Le Pays Neufchâtelois



- L'église de Fresles, point de départ du circuit, est classée monument historique pour son célèbre retable.
- Plus loin, à quelques centaines de mètres du Haut de Fresles, la forêt d'Eawy s'étend sur plus de 6000 hectares constitués en majorité de hêtres. Elle abrite de nombreux cerfs et chevreuils que vous aurez peut-être l'occasion d'apercevoir dans les champs au cours de votre promenade.



Renseignements
Office de Tourisme du Pays Neufchâtelois
Tél. : 02.35.93.22.96
www.ot-pays-neufchatelois.fr

Document réalisé par l'Office de Tourisme du Pays Neufchâtelois en partenariat avec les communes concernées. Malgré tout le soin apporté à l'élaboration de ce dépliant, les informations peuvent varier avec le temps. Imprimé par nos soins.

Crédit Photo : Pays Neufchâtelois

RANDONNÉE À PIED
Départ : Fresles
Circuit Le Haut de Fresles
5 Km - 1h15



Circuit Le Haut de Fresles


5 km - 1h15 environ

Départ : Fresles - Eglise


AVIS DU RANDONNEUR

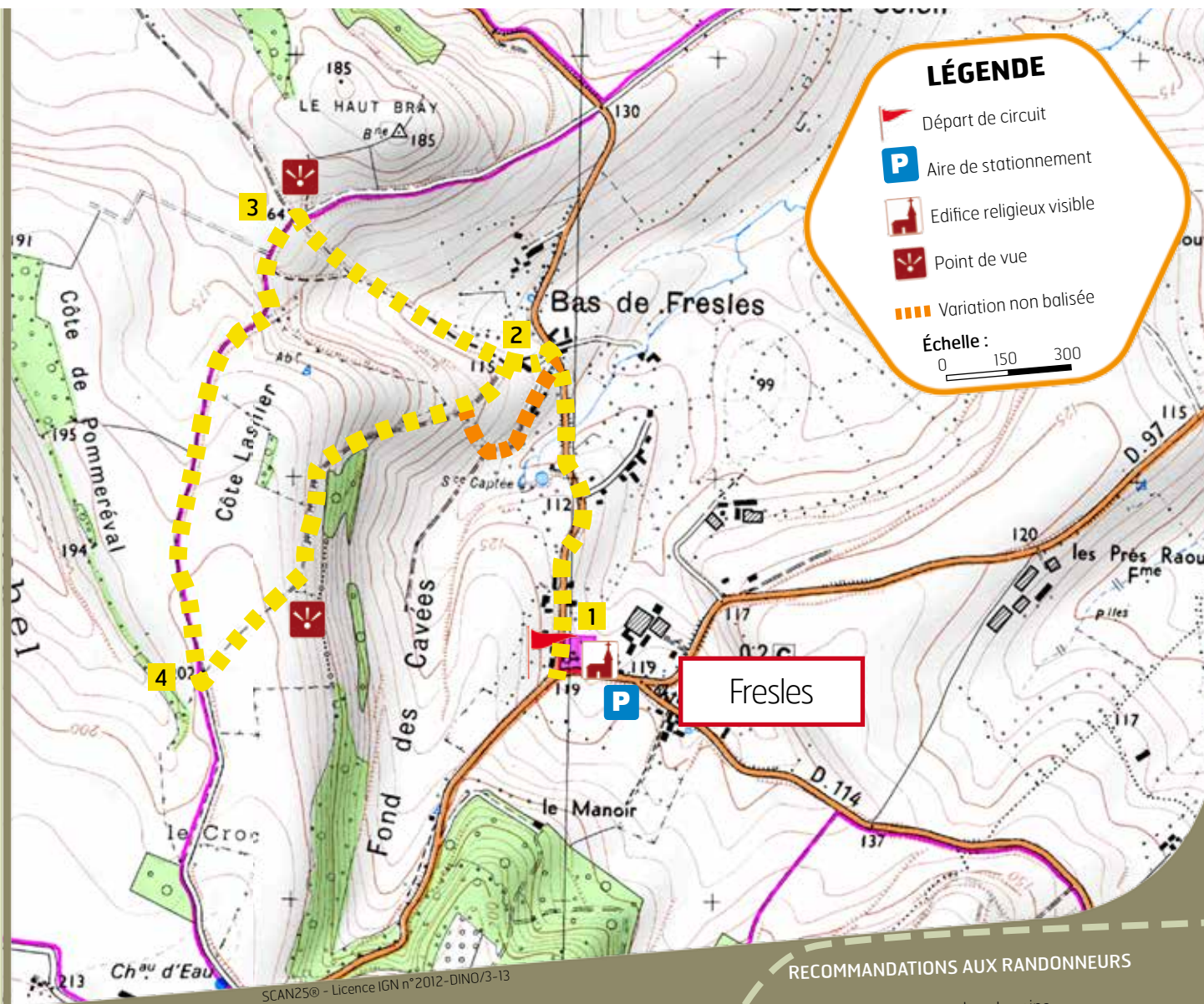
Avec un dénivelé d'environ 75 mètres, ce circuit vous mènera des prairies du Bas de Fresles aux plaines du Haut de Fresles. En montant, vous pourrez apercevoir les premiers hêtres de la forêt d'Eawy et en descendant vous découvrirez au loin la Boutonnière du Pays de Bray.

1 Face au totem, près de l'église, **P** prenez à droite en empruntant la route départementale en direction de Bures-en-Bray sur environ 700 mètres jusqu'au chemin communal de Cent francs.

2 Prenez à gauche le petit chemin de terre qui s'élève vers les plateaux du Haut de Fresles en restant toujours sur votre droite. Ce chemin vous élèvera d'environ 75 mètres d'altitude. 

3 Arrivés sur le chemin du château d'eau, prenez à gauche sur environ 1,2 km. La promenade devient plus aisée sur un chemin large et vallonné.

4 Prenez à gauche le premier chemin de plaine. D'abord sur le plat, vous redescendrez ensuite vers les prairies du Bas de Fresles.  Revenus sur la route de Bures, prenez à droite pour rejoindre votre point de départ.






SCAN25© - Licence IGN n°2012-DINO/3-13

RECOMMANDATIONS AUX RANDONNEURS


- Ne vous écartez pas des chemins
- Ne jetez rien, emportez vos déchets
- Tenez les chiens en laisse
- Ne pénétrez pas dans les propriétés privées
- Respectez la nature, les cultures, les animaux
- Pensez au travail des agriculteurs et des forestiers
- Attention aux croisements avec d'autres randonneurs (piétons, cavaliers, VTT)
- Respectez le code de la route
- En période de chasse, soyez prudents
- En forêt n'allumez pas de feu

Balilage du circuit

-  Bonne direction
-  Tourner à gauche
-  Tourner à droite
-  Mauvaise direction

Le circuit est balisé en gris.
Pour une meilleure lisibilité, il est représenté en jaune sur la carte.

POUR TROUVER SON CHEMIN

Sur la carte, le drapeau  indique le point de départ, matérialisé sur le terrain par un totem où figurent les informations relatives au circuit. Pour parcourir ce circuit, suivez les marques de peinture et les balises de jalonnement de couleur grise.

