Ça vaut le détour...



• **L'église Saint-Pierre** a été édifiée en 1160 et remaniée au XVIIIème siècle.
Sur son côté droit, se trouve un **puits typique** restauré récemment.

• La commune de Flamets-Fretils compte également une chapelle sur son territoire à Port-Mort. Située dans un écrin de verdure, **la chapelle Notre-Dame** a été construite au XIème siècle. Vous la trouverez non loin du circuit de randonnée cantonale n°7 La Mare aux Daims.

Infos conseils

Le Pays Neufchâtelois

Randonner en Pays Neufchâtelois, c'est mieux comprendre nos paysages préservés, riches d'une flore et d'une faune exceptionnelles, notre bâti traditionnel composé de briques, torchis, colombages, ... Tout en vous promenant, vous apprécierez nos spécialités gourmandes (fromage neufchâtel A.O.P., cidre, pommeau et calvados A.O.C.) directement chez le producteur, ou dans nos commerces, ou sur le traditionnel marché du samedi matin à Neufchâtel-en-Bray.

Références cartes et guides

Carte IGN 1/25 000 n°2109O.
Autres circuits de randonnée et informations pratiques relatives aux lieux d'hébergement, de restauration et de visite disponibles auprès de l'office de tourisme.

Renseignements

Office de Tourisme du Pays Neufchâtelois
Tél. : 02.35.93.22.96
www.ot-pays-neufchatelois.fr

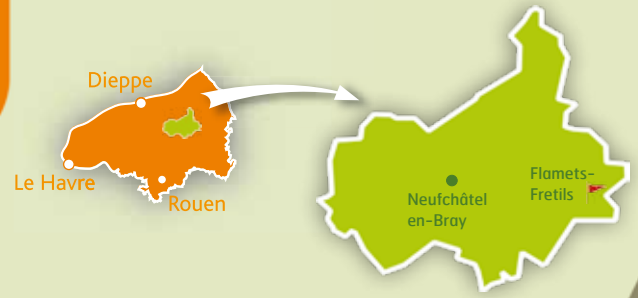

Départ : Flamets-Fretils, Eglise

Renseignements

Office de Tourisme du Pays Neufchâtelois
Tél. : 02.35.93.22.96
www.ot-pays-neufchatelois.fr

Document réalisé par l'Office de Tourisme du Pays Neufchâtelois en partenariat avec les communes concernées. Malgré tout le soin apporté à l'élaboration de ce dépliant, les informations peuvent varier avec le temps. Imprimé par nos soins.

Crédit Photo : Pays Neufchâtelois, commune de Flamets-Fretils

Randonnée en Pays Neufchâtelois

Pays de Bray

Le Pays Neufchâtelois



RANDONNÉE À PIED

Départ : Flamets-Fretils

Circuit La Routière

5,5 Km - 1h20

Circuit La Routière

5,5 km - 1h20 environ
Départ : **Flamets-Fretils** - Eglise

AVIS DU RANDONNEUR

Vous pratiquerez sur cet itinéraire, de petites routes et des chemins herbeux. Vous monterez en lisière de bois, passerez au milieu des cultures, ... Cette boucle offre au randonneur une pause au calme de la campagne.

1 Depuis l'aire de stationnement de l'église Saint-Pierre, **P** allez contourner l'église en prenant la route qui la longe à gauche. Au stop, prenez à gauche puis, quelques mètres plus loin, le chemin à droite.

2 Vous arrivez à une fourche de chemins, suivez celui de droite qui descend. Vous passez entre les cultures. Le chemin herbeux devient une petite route que vous suivez. La route serpente puis monte. Vous longez le bois sur votre gauche.

3 Au carrefour, prenez la route à gauche et aussitôt la voie communale de nouveau à gauche. Puis prenez encore à gauche le chemin en contrebas de l'autoroute A29. Suivez ce chemin qui s'éloigne de l'autoroute et qui vous ramène vers le village de Flamets-Fretils.

4 Au croisement, prenez la route à gauche et allez contourner l'église par la gauche. Ne manquez pas d'admirer le puits avant de rejoindre votre point de départ.

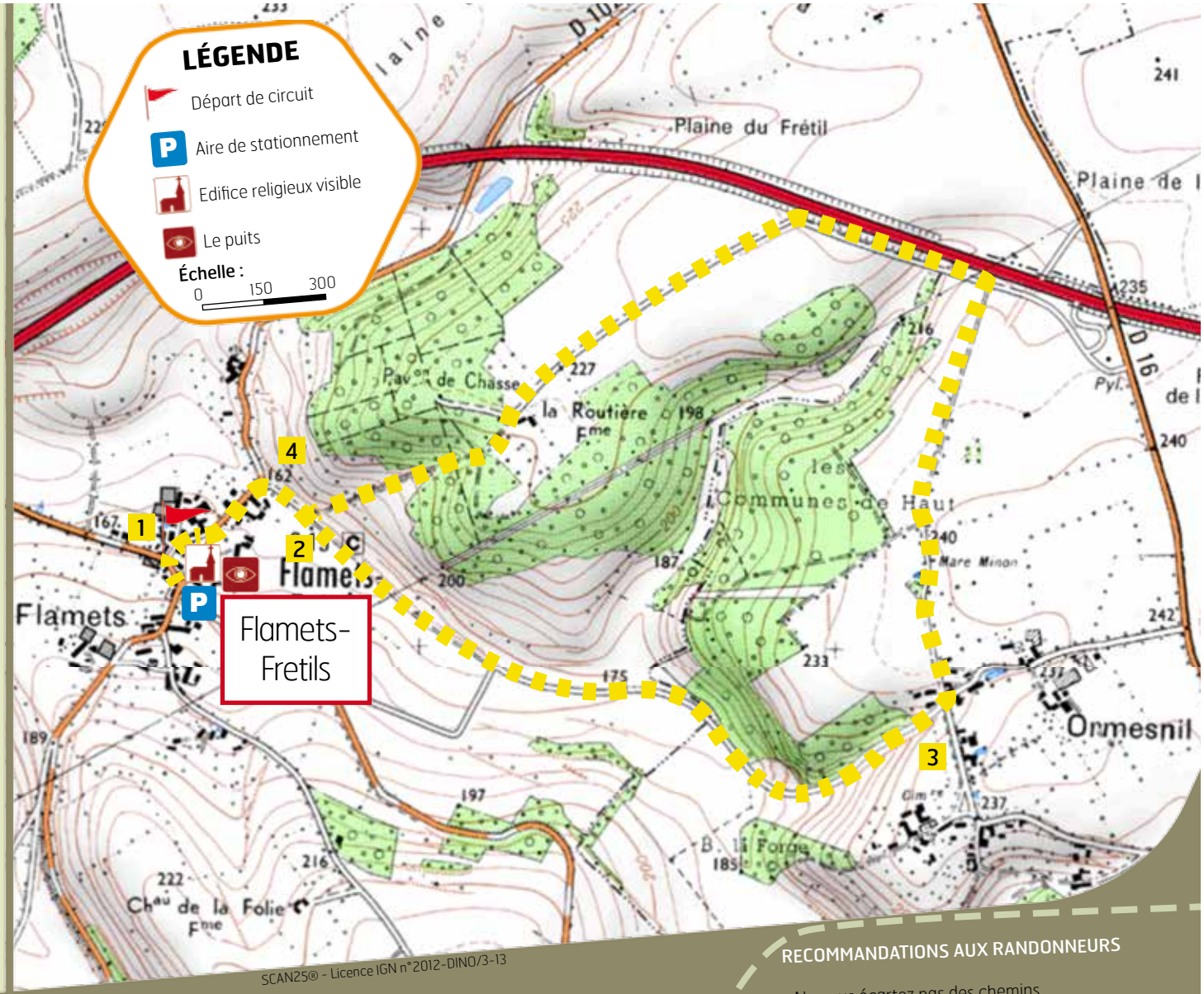

SCAN25® - Licence IGN n°2012-DINO/3-13

Le circuit est balisé en gris.
Pour une meilleure lisibilité, il est représenté en jaune sur la carte.

Balisage du circuit
- Bonne direction
- Tourner à gauche
- Tourner à droite
- Mauvaise direction

POUR TROUVER SON CHEMIN

Sur la carte, le drapeau indique le point de départ, matérialisé sur le terrain par un totem où figurent les informations relatives au circuit. Pour parcourir ce circuit, suivez les marques de peinture et les balises de jalonnement de couleur grise.

RECOMMANDATIONS AUX RANDONNEURS

- Ne vous écartez pas des chemins
- Ne jetez rien, emportez vos déchets
- Tenez les chiens en laisse
- Ne pénétrez pas dans les propriétés privées
- Respectez la nature, les cultures, les animaux
- Pensez au travail des agriculteurs et des forestiers
- Attention aux croisements avec d'autres randonneurs (piétons, cavaliers, VTT)
- Respectez le code de la route
- En période de chasse, soyez prudents
- En forêt n'allumez pas de feu