


Ça vaut le détour...



Infos conseils

### Le Pays Neufchâtelois

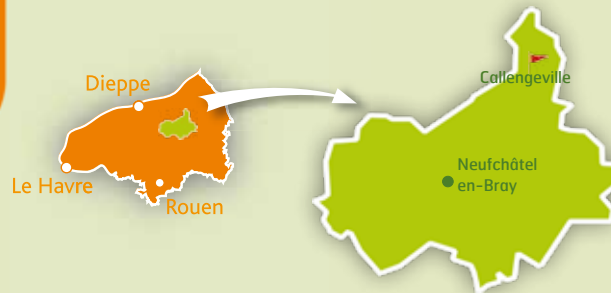
Randonner en Pays Neufchâtelois, c'est mieux comprendre nos paysages préservés, riches d'une flore et d'une faune exceptionnelles, notre bâti traditionnel composé de briques, torchis, colombages, ... Tout en vous promenant, vous apprécierez nos spécialités gourmandes (fromage neufchâtel A.O.P., cidre, pommeau et calvados A.O.C.) directement chez le producteur, ou dans nos commerces, ou sur le traditionnel marché du samedi matin à Neufchâtel-en-Bray.

### Références cartes et guides

Carte IGN 1/25 000 n°21090. Autres circuits de randonnée et informations pratiques relatives aux lieux d'hébergement, de restauration et de visite disponibles auprès de l'office de tourisme.

### Renseignements

Office de Tourisme du Pays Neufchâtelois  
Tél. : 02.35.93.22.96  
www.ot-pays-neufchatelois.fr



Départ : Callengeville, Croisement RD 928 et Allée de la Mairie

Pays de Bray

Le Pays Neufchâtelois

Randonnée en Pays Neufchâtelois



RANDONNÉE À PIED  
Départ : Callengeville  
Circuit Monte au Ciel  
3,5 Km - 1h

### • Callengeville

Village riche en histoire, il y existait de nombreuses fermes, cafés et diverses activités. Une verrerie, aujourd'hui fermée, faisait la richesse du village. On trouve encore des tessons de verre sur le sol non loin de la mare.



### Renseignements

Office de Tourisme du Pays Neufchâtelois  
Tél. : 02.35.93.22.96  
www.ot-pays-neufchatelois.fr



Ce circuit a été réalisé en collaboration avec l'Office National des Forêts.

Document réalisé par l'Office de Tourisme du Pays Neufchâtelois en partenariat avec les communes concernées. Malgré tout le soin apporté à l'élaboration de ce dépliant, les informations peuvent varier avec le temps. Imprimé par nos soins.

Crédit Photo : Pays Neufchâtelois





## Circuit Monte au Ciel

3,5 km – 1h environ

Départ : **Callengeville** – Croisement  
RD 928 et Allée de la Mairie

### AVIS DU RANDONNEUR

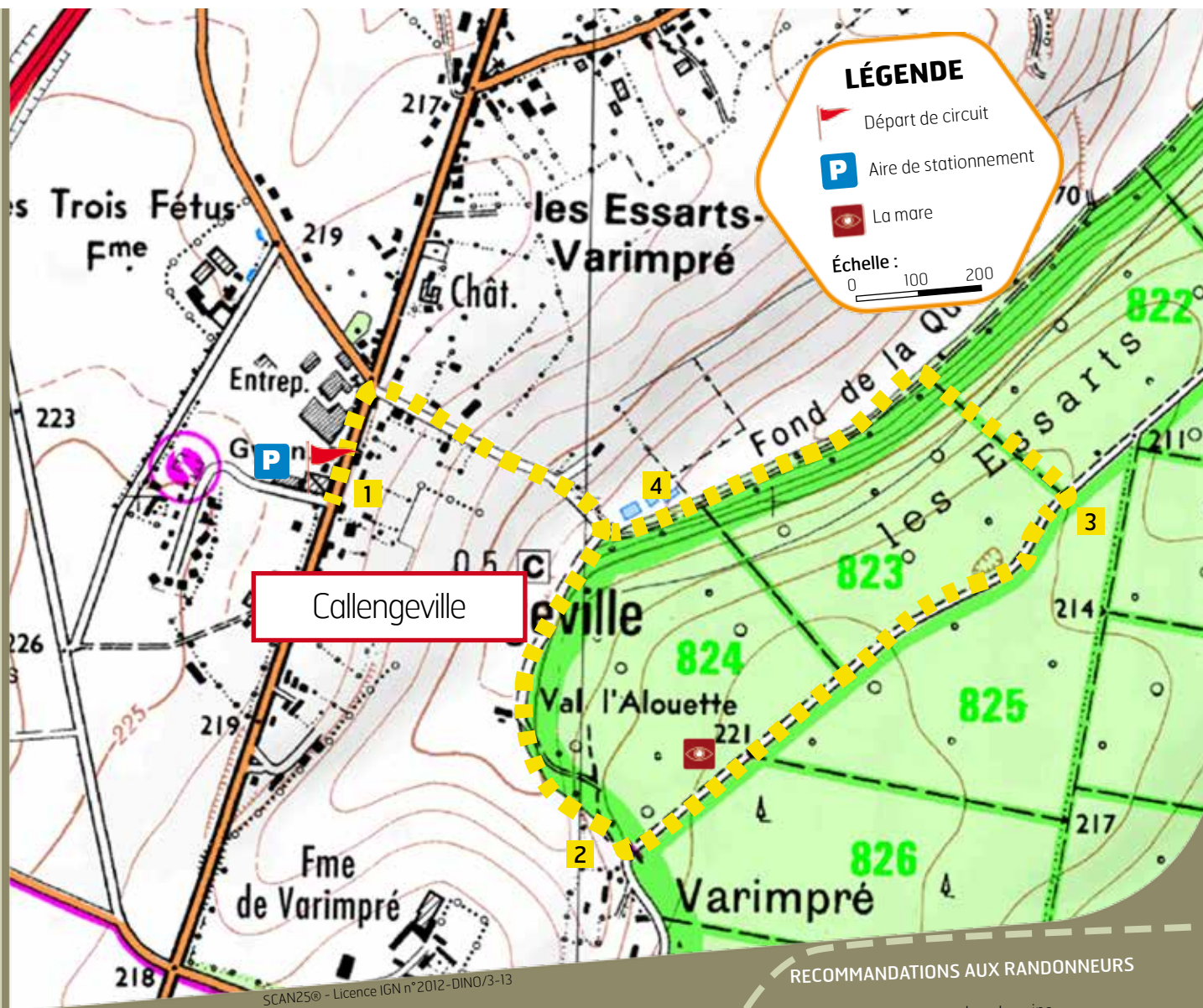
Limitrophe avec les départements de l'Oise et de la Somme, le village de Callengeville est situé sur l'un des plus hauts points du Pays de Bray.

**1** Depuis le totem de départ, prenez sur votre droite et allez traverser la R.D.928. Prenez à droite à l'intersection. Vous descendez l'allée du Monte au Ciel et entrez en Basse Forêt d'Eu en suivant la route à droite.

**2** Après le Val l'Alouette, tournez à gauche et prenez une allée principale qui se poursuit en forêt jusqu'à Aubermesnil.

**3** A environ 50 mètres sur votre gauche, ne manquez pas d'admirer la mare. Celle-ci alimentait en eau les gens de Varimpré et des environs.

**4** Tournez ensuite sur votre gauche, à la parcelle 822. Vous descendez pour arriver en lisière de forêt que vous longez sur votre gauche. Reprenez le chemin du Monte au Ciel à droite et rejoignez votre point de départ.




SCAN25© - Licence IGN n°2012-DINO/3-13

### Balilage du circuit

- Bonne direction
- Tourner à gauche
- Tourner à droite
- ✘ Mauvaise direction

Le circuit est balisé en gris.  
Pour une meilleure lisibilité, il est représenté en jaune sur la carte.

### POUR TROUVER SON CHEMIN

Sur la carte, le drapeau  indique le point de départ, matérialisé sur le terrain par un totem où figurent les informations relatives au circuit. Pour parcourir ce circuit, suivez les marques de peinture et les balises de jalonnement de couleur grise.

### RECOMMANDATIONS AUX RANDONNEURS

- Ne vous écartez pas des chemins
- Ne jetez rien, emportez vos déchets
- Tenez les chiens en laisse
- Ne pénétrez pas dans les propriétés privées
- Respectez la nature, les cultures, les animaux
- Pensez au travail des agriculteurs et des forestiers
- Attention aux croisements avec d'autres randonneurs (piétons, cavaliers, VTT)
- Respectez le code de la route
- En période de chasse, soyez prudents
- En forêt n'allumez pas de feu